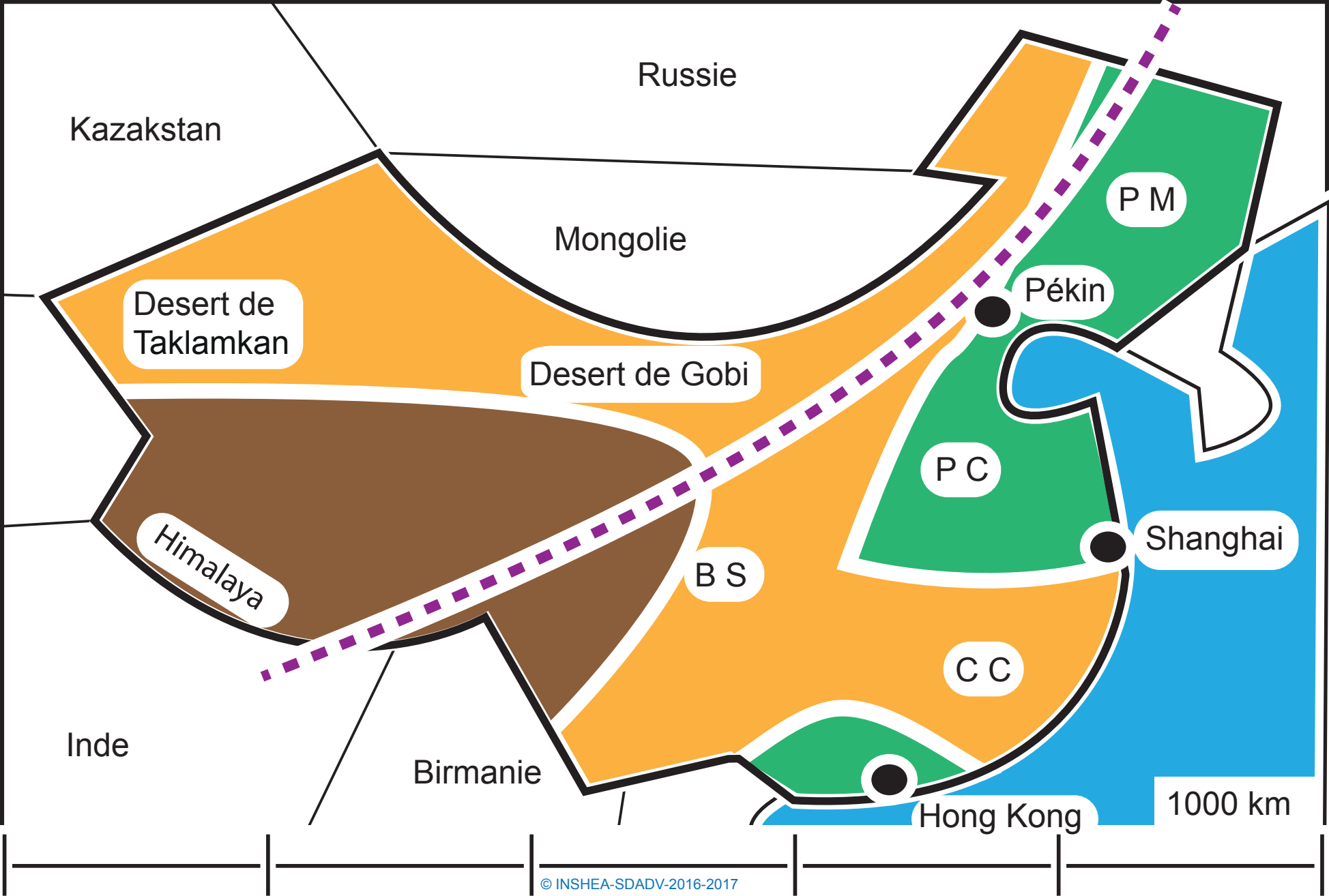




# Le relief de la Chine



## Le relief de la Chine : légende

	montagnes : plus de 2 000 m
	plateaux : de 500 m à 2 000 m
	plaines : de 0 m à 500 m
	pays frontaliers
	océan pacifique
	frontière de la Chine

	Ligne de précipitations : à l'ouest de la ligne, précipitations inférieures à 400 mm
	Villes
P M	Plaine de Mandchourie
P C	Plaine de la Chine du Nord
C C	Colline de la Chine du Sud
B S	Bassin de Sichuan

## Le relief de la Chine

La carte présente le territoire chinois. Un trait épais indique la frontière avec les autres pays. À l'est, l'océan Pacifique. 3 types de reliefs sont repérables : des plaines à l'est, des plateaux au nord et au sud-est, et des montagnes au sud. Une ligne oblique descend depuis la partie supérieure droite de la carte et sépare les zones pluvieuses à l'est de cette ligne des zones sèches à l'ouest. 3 villes sont situées en plaine. De haut en bas : Pékin, Shanghai sur la côte, et Hong Kong tout au sud. Au nord, on trouve deux déserts dans la zone des plateaux.